

SEZNAM SO:

- SO 101 - polní cesta C19 k.ú. Malý Újezd
- SO 801 - doprovodná zeleň

LEGENDA:






- nadzemní vedení VN- ČEZ Distribuce a.s.
- nadzemní vedení VVN- ČEZ Distribuce a.s.
- optický kabel CETIN a.s.
- VTL plynovod- RWE GasNet s.r.o.
- vodovod SV a.s.
- kabeláž SV a.s.
- hranice k.ú.
- osa komunikace
- doprovodná zeleň
- ochranné pásmo vrtu ČHMÚ

SO 801: doprovodná zeleň C19
autochtonní dřeviny: javor, jilm, jeřáb,lipa, třešeň
celková délka pásu zeleně: cca 850 m

SO 101: polní cesta C19
kategorie: P5/30 (4,0 + 2x0,5m)
délka: 2467,88 m

SO 101: polní cesta C19
kategorie: P5/30 (4,0 + 2x0,5m)
délka: 2467,88 m

SO 801: doprovodná zeleň C19
autochtonní dřeviny: javor, jilm, jeřáb,lipa, třešeň
celková délka pásu zeleně: cca 850 m

Souřadnicový systém S-JTSK Výškový systém Bpv																	
objednatel: Česká republika- Státní pozemkový úřad, Krajský pozemkový úřad pro Středočeský kraj, Pobočka Mělník																	
generální projektant stavby: ARTECH spol. s r.o. Dušní 112/16, 110 00 Praha 1, IČ: 25024671 Adresa pro doručování: Žitkova 152, 436 01 Litvínov E-mail: artech@artech.cz , tel. 476 111 782					vyhotovení:												
<div><div>vypracoval (projektant): Ing. Roman Ernest</div><div>autorizoval (zodpovědný projektant): Ing. Jan Havanič</div><div>řízení projektu (hlavní inženýr projektu): Ing. Ladislav Slaviček</div></div> <div></div>					zhotovitel části projektu  ARTECH PROJEKTOVÁ PŘÍPRAVA A REALIZACE STAVBY												
stavebník: Česká republika- Státní pozemkový úřad, Krajský pozemkový úřad pro Středočeský kraj, Pobočka Mělník					<table><tr><td>stupeň PD</td><td>DSP, DPS</td></tr><tr><td>datum</td><td>09/2016</td></tr><tr><td>formát</td><td>5xA4</td></tr><tr><td>měřítko</td><td>1:2 500</td></tr><tr><td>zakázka</td><td>1851</td></tr><tr><td>číslo (ozn.) dokumentu:</td><td>B.3</td></tr></table>	stupeň PD	DSP, DPS	datum	09/2016	formát	5xA4	měřítko	1:2 500	zakázka	1851	číslo (ozn.) dokumentu:	B.3
stupeň PD	DSP, DPS																
datum	09/2016																
formát	5xA4																
měřítko	1:2 500																
zakázka	1851																
číslo (ozn.) dokumentu:	B.3																
kraj:	Středočeský	st.úřad:	Mělník	obec:	Malý Újezd												
ZPRACOVÁNÍ PROJEKTOVÝCH DOKUMENTACÍ V 15 KATASTRÁLNÍCH ÚZEMÍ- ČÁST 1 ZPRACOVÁNÍ PROJEKTOVÝCH DOKUMENTACÍ V K.Ú. MALÝ ÚJEZD - DOKUMENTACE II.																	
B.- SOUHRNNÉ ŘEŠENÍ STAVBY																	
KOORDINAČNÍ SITUAČNÍ VÝKRES																	